

DEPARTEMENT DE LA MAYENNE
MONTJEAN
Rue d'Anjou

PRESQU'ILE
Aménagement Foncier

Secteur de L'Oudon

PLAN DE COMPOSITION DENSEMBLE

Dossier n° L21033 Echelle : 1/500

Indice	Date	Objet
A	14/03/22	Plan avant-projet V2-2
B	28/04/22	Plan avant-projet
C	13/02/23	Plan avant-projet
D	30/01/23	Plan VP2AM

Drawn par :



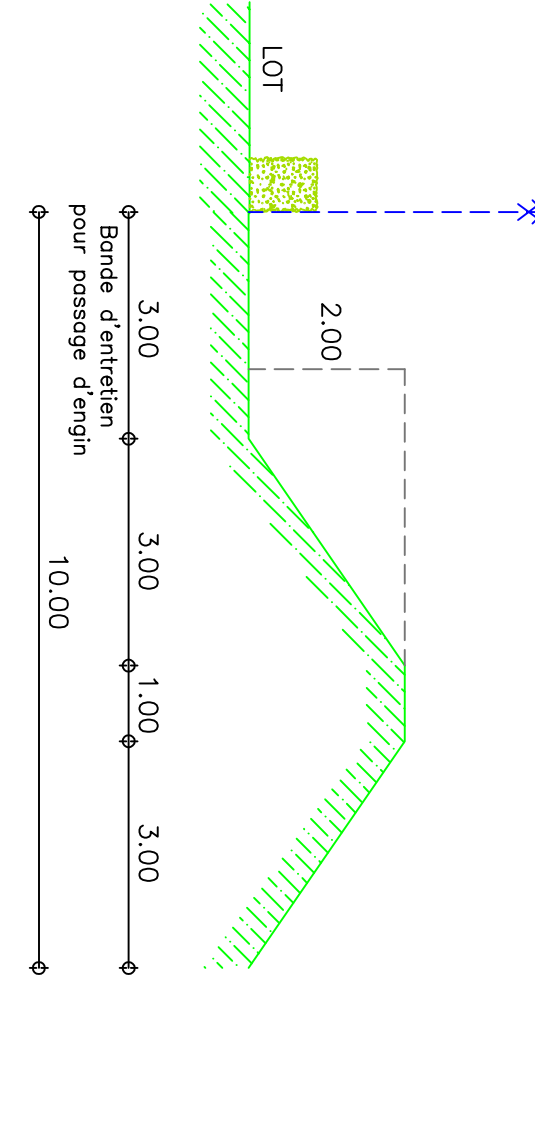
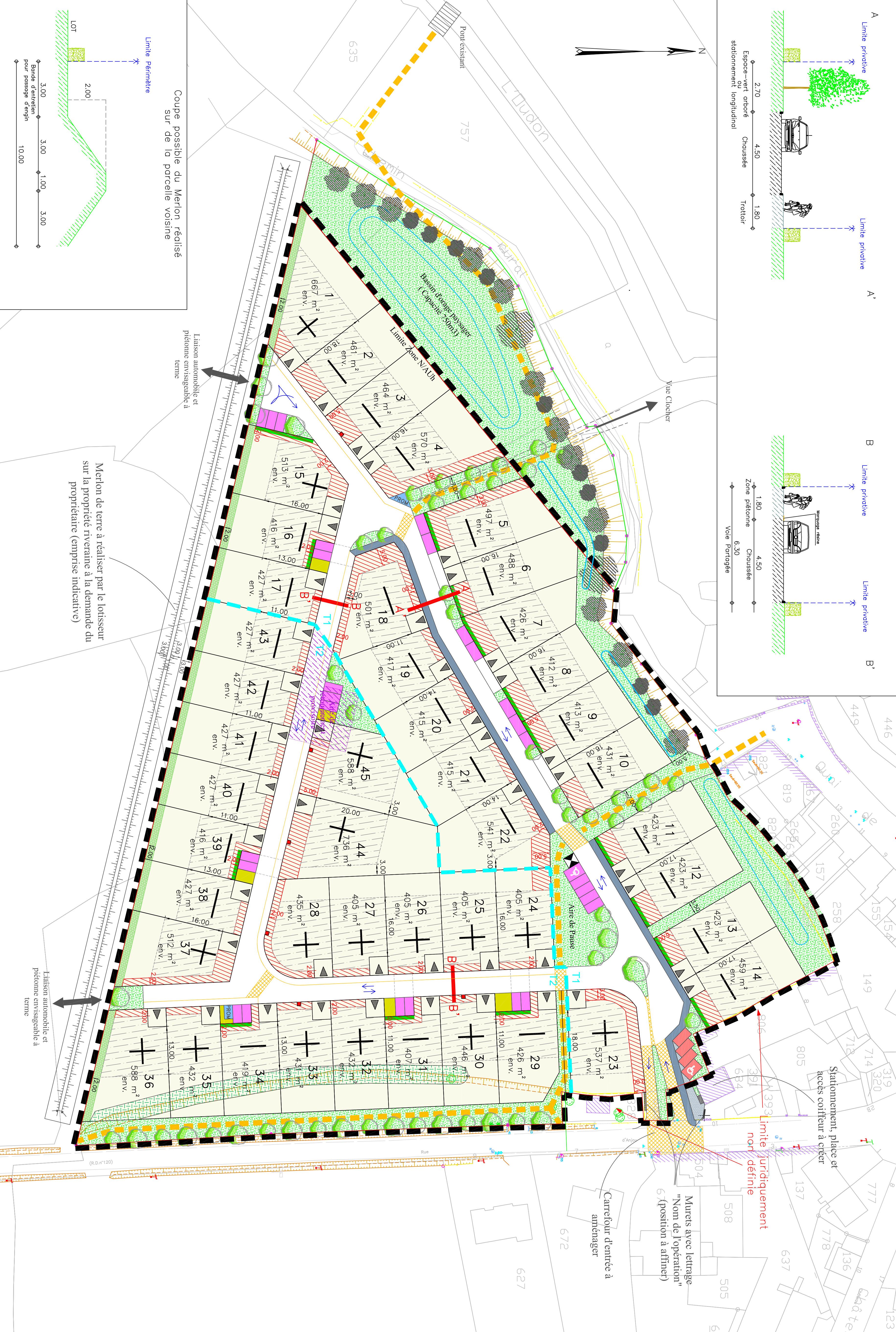

LEGENDE :

- Red lines: Bâtiments ou bâtiments à construire
- Black lines: Zones non bâties ou zones à bâtir
- Green areas: Espaces verts
- Blue areas: Eau
- Orange areas: Chemises
- Yellow areas: Aires de passage
- Purple areas: Aires de passage
- Red areas: Aire de passage
- Green hatched: Espaces verts
- Blue hatched: Eau
- Orange hatched: Chemises
- Yellow hatched: Aires de passage
- Purple hatched: Aires de passage
- Red hatched: Aire de passage

Scale bars: 10,00, 5,00, 2,00

Profil A-A' : Voie de desserte principale

Profil B-B' : Voie de desserte secondaire



Merton de terre à réaliser par le lotisseur sur la propriété riveraine à la demande du propriétaire (emprise indicative)

Emprise automobile et piétonne envisageable à terme

Emprise automobile et piétonne envisageable à terme

Murs avec lettrage "Nom de l'opération" (position à affiner)
Carrefour d'entrée à aménager

limite juridiquement non définie

Stationnement, place et accès coffreur à créer